

# РЕФОРМУВАННЯ СУБРЕГІОНАЛЬНОГО (РАЙОННОГО) РІВНЯ АДМІНІСТРАТИВНО-ТЕРИТОРІАЛЬНОГО УСТРОЮ ЧЕРНІГІВСЬКОЇ ОБЛАСТІ



## ПРОЄКТ Закону України «Про засади адміністративно-територіального устрою України»

### Стаття 8. Район

1. **Район** є адміністративно-територіальною одиницею субрегіонального рівня, **що складається з громад, загальна чисельність населення яких становить не менше ніж 150 тисяч жителів.**

В гірській місцевості та/або на територіях із щільністю населення менше середньої щільності населення відповідної області, загальна чисельність населення району **не повинна становити менше ніж 100 тисяч жителів**, якщо площа такого району перевищує середню площу району по області.

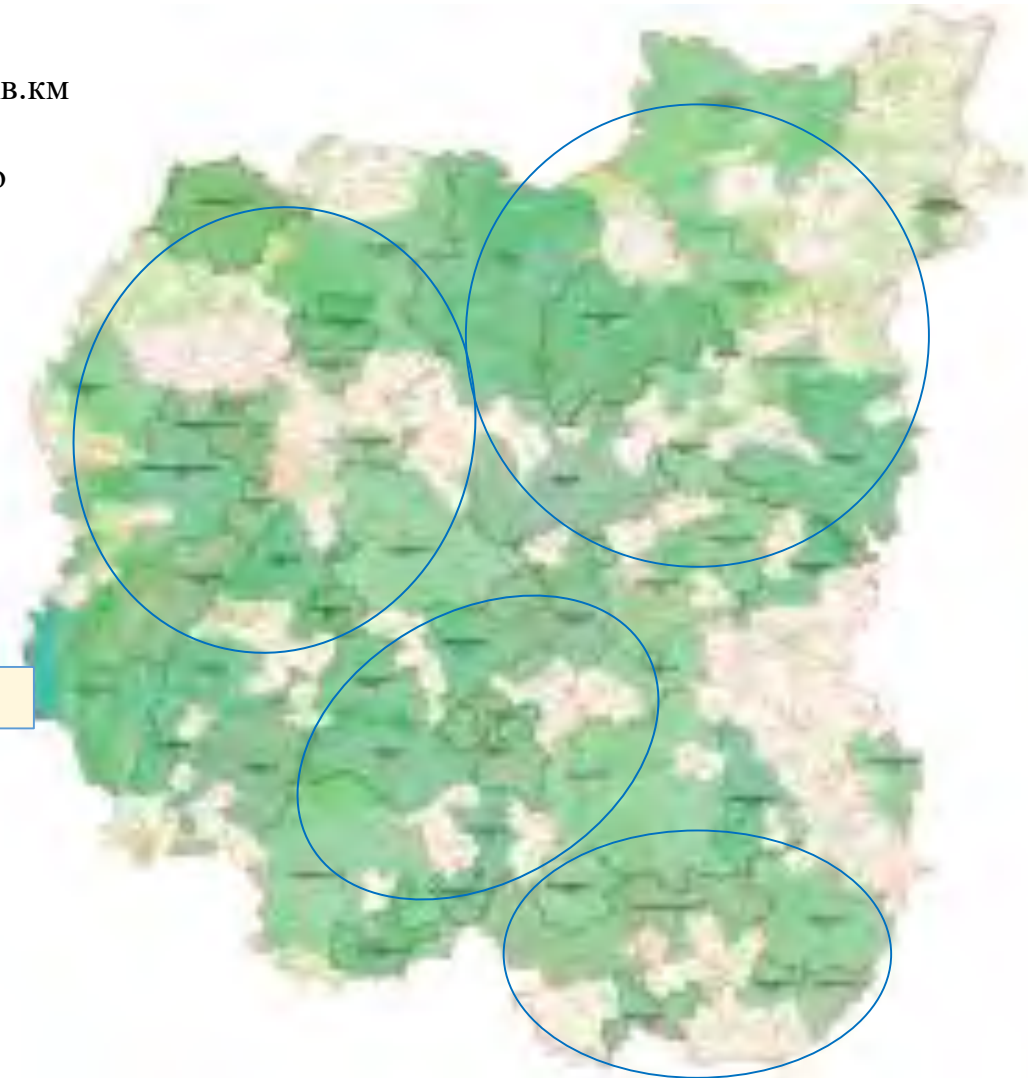
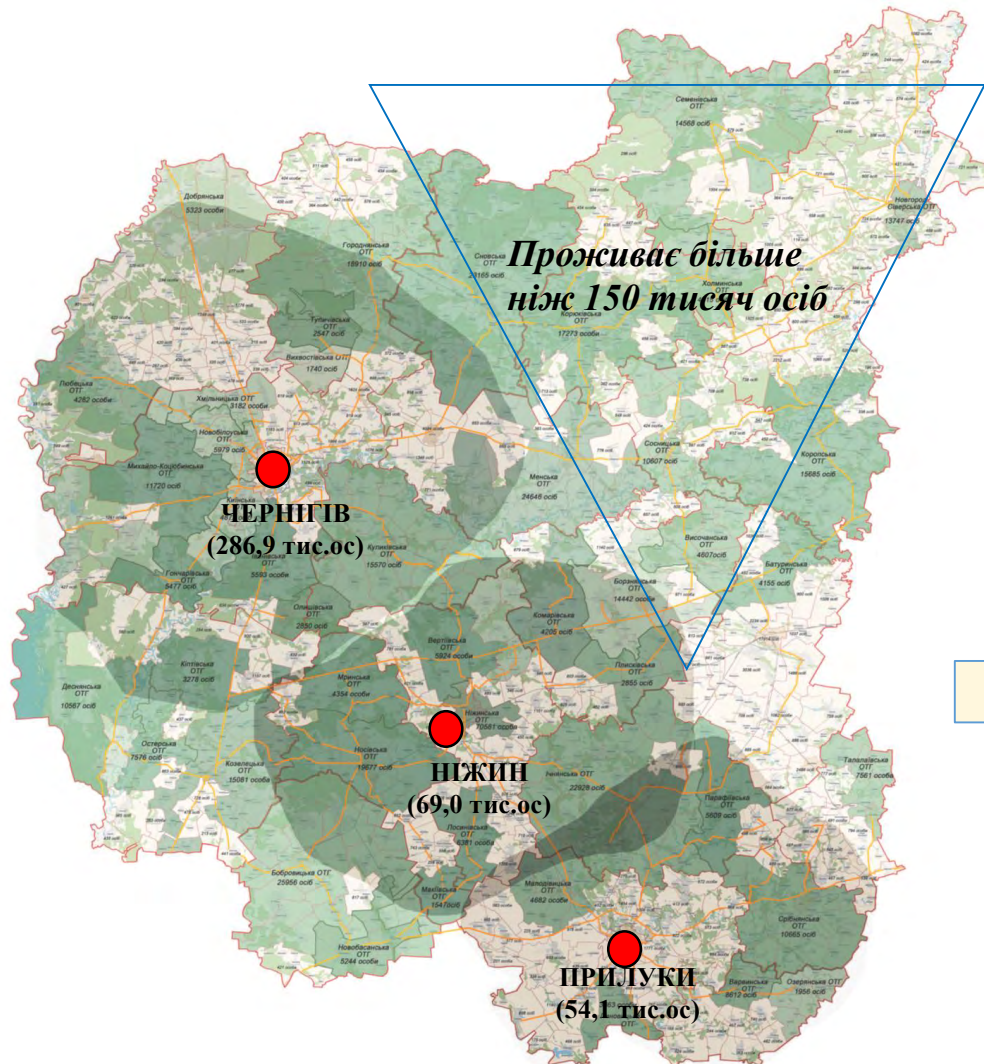
### Методичні рекомендації

щодо критеріїв формування адміністративно-територіальних одиниць субрегіонального (районного) рівня, розроблені Мінрегіоном України

### Основні критерії формування

- ➔ територія – компактна, географічно цілісна, нерозривна
  - ➔ чисельність постійного населення **не менше ніж 150 тисяч осіб**
  - ➔ зона доступності - до 60 кілометрів по автомобільних дорогах з твердим покриттям на відстані від межі адміністративного центру
- Адміністративні центри:**
- ➔ міста - обласні центри  
*будь-який населений пункт, розташований у межах 30-ти кілометрової зони доступності від межі міста – обласного центру, не може розглядатися як потенційний адміністративний центр*
  - ➔ міста, з чисельністю населення не менше ніж 50 тисяч осіб
  - ➔ населений пункт з чисельністю населення більше ніж 10 тисяч осіб, за умови проживання на території потенційного району більше, ніж 150 тисяч осіб

# РЕФОРМУВАННЯ СУБРЕГІОНАЛЬНОГО (РАЙОННОГО) РІВНЯ АДМІНІСТРАТИВНО-ТЕРИТОРІАЛЬНОГО УСТРОЮ ЧЕРНІГІВСЬКОЇ ОБЛАСТІ







# РЕФОРМУВАННЯ СУБРЕГІОНАЛЬНОГО (РАЙОННОГО) РІВНЯ АДМІНІСТРАТИВНО-ТЕРИТОРІАЛЬНОГО УСТРОЮ ЧЕРНІГІВСЬКОЇ ОБЛАСТІ

ЧЕРНІГІВСЬКИЙ РАЙОН  
адміністративний центр –  
м. Чернігів (288,3 тис.ос)  
кількість громад - 20  
Площа – 10231,0 кв.км  
Населення – 460,8 тис.ос

ЧЕРНІГІВСЬКИЙ

НІЖИНСЬКИЙ РАЙОН  
адміністративний центр –  
м. Ніжин (69,1 тис.ос)  
кількість громад - 16  
Площа - 7136,2 кв.км  
Населення - 227,8 тис.ос

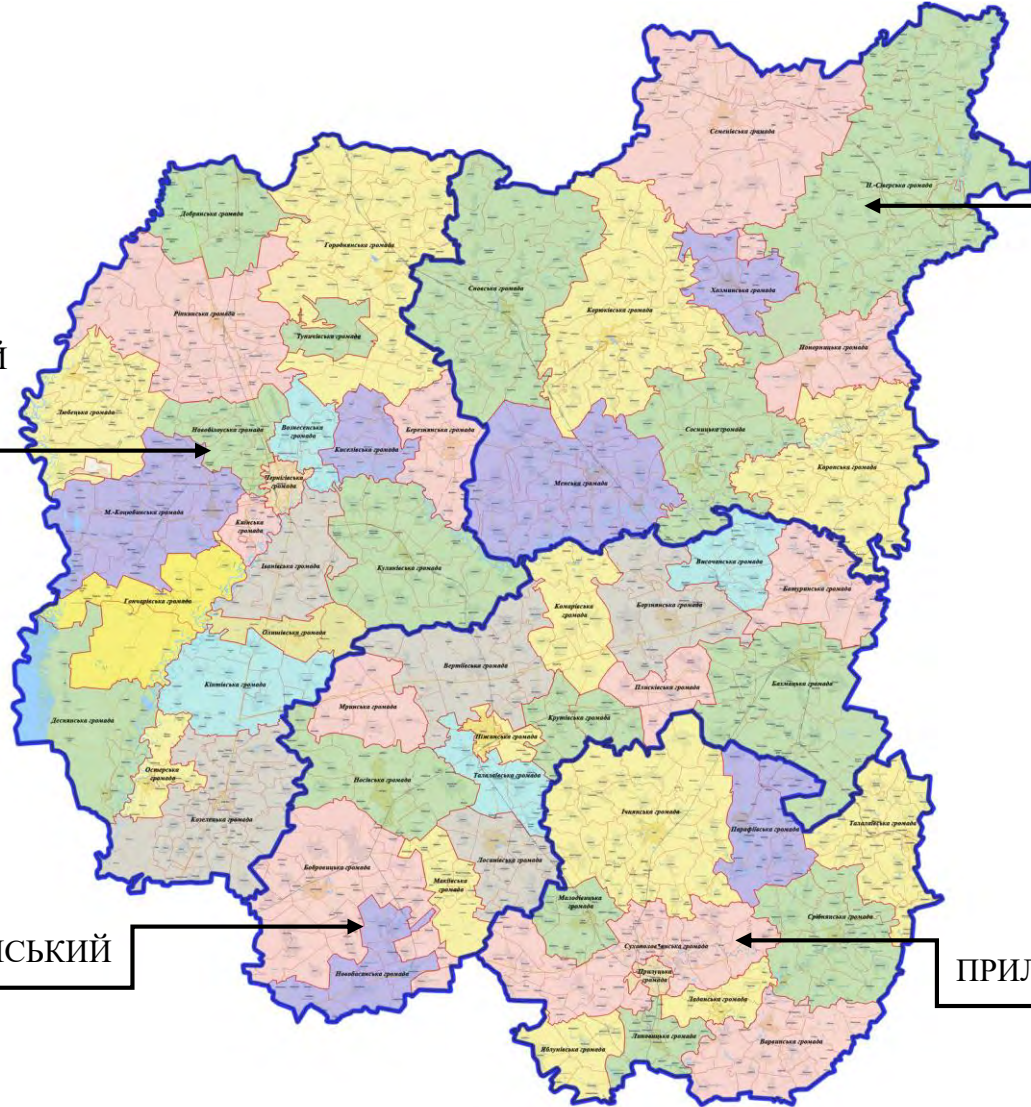
НІЖИНСЬКИЙ

ПІВНІЧНИЙ/СІВЕРСЬКИЙ

ПІВНІЧНИЙ РАЙОН  
адміністративний центр –  
кількість громад – 9  
Площа – 9236,4 кв.км  
Населення - 158,0 тис.ос

ПРИЛУЦЬКИЙ РАЙОН  
адміністративний центр –  
м. Прилуки (54,2 тис.ос)  
кількість громад - 11  
Площа - 5299,9 кв.км  
Населення - 159,0 тис.ос

ПРИЛУЦЬКИЙ





# РЕФОРМУВАННЯ СУБРЕГІОНАЛЬНОГО (РАЙОННОГО) РІВНЯ АДМІНІСТРАТИВНО-ТЕРИТОРІАЛЬНОГО УСТРОЮ ЧЕРНІГІВСЬКОЇ ОБЛАСТІ

проектний район	склад проектного району			чисельність населення		
	громад, відповідно до проекту ПП	населених пунктів	поза 60 км. зоною доступності адмінцентру	всього, тис.осіб	поза 60 км. зоною доступності адмінцентру, тис. осіб	населення поза 60 км. зоною доступності адмінцентру, %
<b>Чернігівський</b> площа – 10231 км <sup>2</sup>	<b>20</b> -Чернігівська,Добрянська, Ріпкинська, Любецька, Городнянська, Тупичівська, Гончарівська, М.-Коцюбинська, Олишівська, Іванівська, Новобілоуська, Киїнська, Киселівська, Вознесенська, Куликівська, Кіптівська, Козелецька, Остерська, Деснянська, Березнянська	472	129	<b>460,8</b>	<b>44,8</b>	<b>9,7</b>
<b>Ніжинський</b> площа – 7136,2 км <sup>2</sup>	<b>16</b> - Ніжинська, Вертіївська, Талалаївська сіл., Лосинівська, Крутівська, Мринська, Носівська, Макіївська, Бобровицька, Новобасанська, Борзнянська, Височанська, Комарівська, Плисківська, Бахмацька, Батуринська	312	123	<b>227,8</b>	<b>59,2</b>	<b>26,0</b>
<b>Прилуцький</b> площа – 5299,9 км <sup>2</sup>	<b>11</b> - Прилуцька, Сухополовянська, Малодівицька, Линовицька,Яблунівська, Ладанська, Варвинська, Срібнянська, Талалаївська сел., Ічнянська, Парафіївська	286	26	<b>159</b>	<b>9,8</b>	<b>6,1</b>
<b>Північний</b> площа – 9236,4 км <sup>2</sup>	<b>9</b> - Сновська, Корюківська, Холминська, Семенівська, Н.-Сіверська, Коропська, Понорницька, Сосницька, Менська	440		<b>158,0</b>		

РЕФОРМУВАННЯ СУБРЕГІОНАЛЬНОГО (РАЙОННОГО) РІВНЯ  
АДМІНІСТРАТИВНО-ТЕРИТОРІАЛЬНОГО УСТРОЮ ЧЕРНІГІВСЬКОЇ ОБЛАСТІ

ПІВНІЧНИЙ/СІВЕРСЬКИЙ РАЙОН



	Потенційні адміністративні центри		
	м. <u>Н.-Сіверський</u>	м. <u>Мена</u>	м. <u>Корюківка</u>
статус населеного пункту	місто обласного значення	місто районного значення	місто районного значення
географічне розташування	крайня північно-східна частина проєктного району	північна частина проєктного району	наближено до географічного центру проєктного району
чисельність населення, тис.ос	13,0	11,4	12,7
кількість населених пунктів, розташованих поза 60-км. зоною доступності адмінцентру	310	240	131
% населення, що проживає поза 60-км. зоною доступності потенційного адмінцентру	70,0 %	30,0 %	22,0 %
територіальні підрозділи ЦОВВ	- Н-Сіверський відділ поліції - Н- Сіверський окружний суд - Н- Сіверський районний суд -Н-Сіверська об'єднана державна податкова інспекція -Н-Сіверський відділ Менської місцевої прокуратури -Н-Сіверське об'єднане управління Пенсійного фонду України	- Менський відділ поліції - Менський окружний суд - Менський районний суд -Менська об'єднана державна податкова інспекція -Менська Місцева прокуратура	- Корюківське відділення поліції Менського відділу поліції -Корюківський окружний суд -Корюківський районний суд -Корюківська об'єднана державна податкова інспекція -Корюківський відділ Менської місцевої прокуратури -Корюківське об'єднане управління Пенсійного фонду України