



**ДЕРЖАВНЕ АГЕНТСТВО
ЛІСОВИХ РЕСУРСІВ
УКРАЇНИ**

ДЕРЖЛІСАГЕНТСТВО
вул. Шота Руставелі, 9-А, м. Київ, 01601
тел.: (044) 235-55-06
тел/факс: (044) 235-77-24
E-mail: sprava@forest.gov.ua
Код ЄДРПОУ 37507901

**STATE FOREST RESOURCES
AGENCY OF UKRAINE**

ShotaRustaveli St., 9-A
01601 Kyiv, Ukraine
tel.+38 (044) 235-55-06
fax +38 (044) 235-77-24
E-mail: sprava@forest.gov.ua

№
На № від

Чернігівська обласна рада

Щодо надання у користування
мисливських угідь

Подання

Відповідно до статей 6¹, 22 Закону України «Про мисливське господарство та полювання», керуючись Положенням про Державне агентство лісових ресурсів України; затвердженим постановою Кабінету Міністрів України від 08.10.2014 № 521, враховуючи клопотання Північного міжрегіонального управління лісового та мисливського господарства від 18.05.2023 № 03/496, погодження Чернігівської обласної державної адміністрації, Чернігівської обласної військової адміністрації від 26.05.2023 №01-01-22/9468, погодження землевласників, землекористувачів, Держлісагентство направляє на розгляд Чернігівської обласної ради матеріали щодо надання товариству з обмеженою відповідальністю «Мисливсько-рибальське підприємство «ЄГЕР» (код ЄДРПОУ 35233839) у користування мисливських угідь, загальною площею 5223 га розташованих на території Ніжинського та Прилуцького районів Чернігівської області, на строк не менш як на 15 років.

Додаток: копії матеріалів на 31 арк.

Т.в.о. Голови

УВ Державне агентство лісових
ресурсів України
№03-11/3045-23 від 26.05.2023

Віктор СМАЛЬ





УКРАЇНА

ЧЕРНІГІВСЬКА ОБЛАСНА ВІЙСЬКОВА АДМІНІСТРАЦІЯ

вул. Шевченка, 7, м. Чернігів, 14000, тел./факс: (0462) 67-50-71, e-mail: post@regadm.gov.ua, сайт: www.cg.gov.ua,
код згідно з ЄДРПОУ 00022674

26.05.2023 № 01-01-22/9468 На № 03-11/3008-23 від 25.05.2023

Державне агентство лісових
ресурсів України

Про погодження подання

Обласна військова адміністрація розглянула подання Державного агентства лісових ресурсів України про надання у користування мисливських угідь товариству з обмеженою відповідальністю «Мисливсько-рибальське підприємство «Єгер» загальною площею 5223 га на території Ніжинського та Прилуцького районів Чернігівської області та відповідно до статті 22 Закону України «Про мисливське господарство та полювання» погоджує його без зауважень.

Начальник

В'ячеслав ЧАУС

ТОВАРИСТВО З ОБМЕЖЕНОЮ ВІДПОВІДАЛЬНІСТЮ
«МИСЛИВСЬКО-РИБАЛЬСЬКЕ ПІДПРИЄМСТВО»

«СТЕР»

16703, Чернігівська обл., Прилуцький р-н, м. Ічня, вул. Базарна площа, буд. 1
Код ЄДРПОУ 35233839, рахунок (IBAN) UA 743052990000026009016301065 в АТ «Б. Прилуцький» МФО 351886

15.05.2023

№ 14

На №

ВІД

Північне міжрегіональне
управління лісового та
мисливського господарства


В зв'язку із зміною площі мисливських угідь, які ТОВ МРП «Стер» планує взяти в користування, та відповідно до статті 22 Закону України «Про мисливське господарство та полювання» просимо повторно розглянути та подати на розгляд Державного агентства лісових ресурсів України матеріали щодо надання у користування мисливських угідь ТОВ МРП «Стер» в запропонованих межах загальною площею 5223 га терміном на 49 років, для ведення мисливського господарства та полювання, які знаходяться на території Ніжинського та Прилуцького районів, а саме: Крутівської ОП, Пиликівської ОТГ, Ічнянської міської громади та Бахмацької міської ради (мисливські угіддя державного мисливського резерву) з метою направлення відповідного подання на розгляд сесії Чернігівської обласної ради.

Додаток: на 29 арк.

Директор



М.І. Горобей





ДЕРЖАВНЕ АГЕНТСТВО ЛІСОВИХ РЕСУРСІВ УКРАЇНИ
ПІВНІЧНЕ МІЖРЕГІОНАЛЬНЕ УПРАВЛІННЯ ЛІСОВОГО ТА
МИСЛИВСЬКОГО ГОСПОДАРСТВА

вул. П'ятницька, 8, м. Чернігів, 14000, тел. факс (0462) 676-942,
E-mail: info@n.forest.gov.ua Код СДРПОУ 44943013

18.05.2023 № 03/496

На №

від

Державне агентство лісових
ресурсів України

Керуючись абзацом 5 пункту 4.6 Положення про Північне міжрегіональне управління лісового та мисливського господарства, затвердженого Наказом Державного агентства лісових ресурсів України від 09.11.2022 № 1011, Північне міжрегіональне управління лісового та мисливського господарства розглянувши клопотання ТОВ МРП «Сгер» від 15.05.2023 № 14 подас на розгляд матеріали щодо додаткового надання у користування мисливських угідь ТОВ МРП «Сгер» для ведення мисливського господарства та полювання в запропонованих межах загальною площею 5223 га, які знаходяться на території Ніжинського та Прилуцького районів, а саме: Крутівської ОТГ, Плисківської ОТГ, Ічнянської міської громади та Бахмацької міської ради (мисливські угіддя державного мисливського резерву), з метою направлення відповідного подання на розгляд сесії Чернігівської обласної ради.

Додаток: на 29 арк.

Перший заступник начальника

Вадим ФЕСЮН

**Межі мисливських угідь, які плануються надати в користування
ТОВ МРП «Єгер»**

Ділянка № 1 Ніжинський район, Крутівська та Плисківська сільські громади.

- **з півночі** – від північної околиці с. Печі по автодорозі на с. Українка, до с. Українка і по її південній околиці на автодорозі на с. Омбиш і по його південній околиці на автодорозі до с. Махнівка та по ній до с. Махнівка далі по її південній околиці до автодороги на с. Плиски і по ній до перетину з лісосмугою;
- **зі сходу** – від перетину лісосмуги з автодорогою с. Махнівка – с. Плиски по лісосмузі до автодороги с. Плиски – с. Івангород і по ній до межі колишнього Ічнянського району, далі на південь по межі району до р. Остер;
- **з півдня** – по р. Остер на захід до меліоративного каналу і по ньому до межі колишнього Ічнянського району в урочищі «Дем'янківі Гали» і по межі району до дороги на с. Печі;
- **з заходу** – від межі колишнього Ічнянського району по дорозі на с. Печі і по його східній околиці до автодороги с. Печі – с. Українка.

Ділянка № 2 Прилуцький район, Ічнянська міська громада.

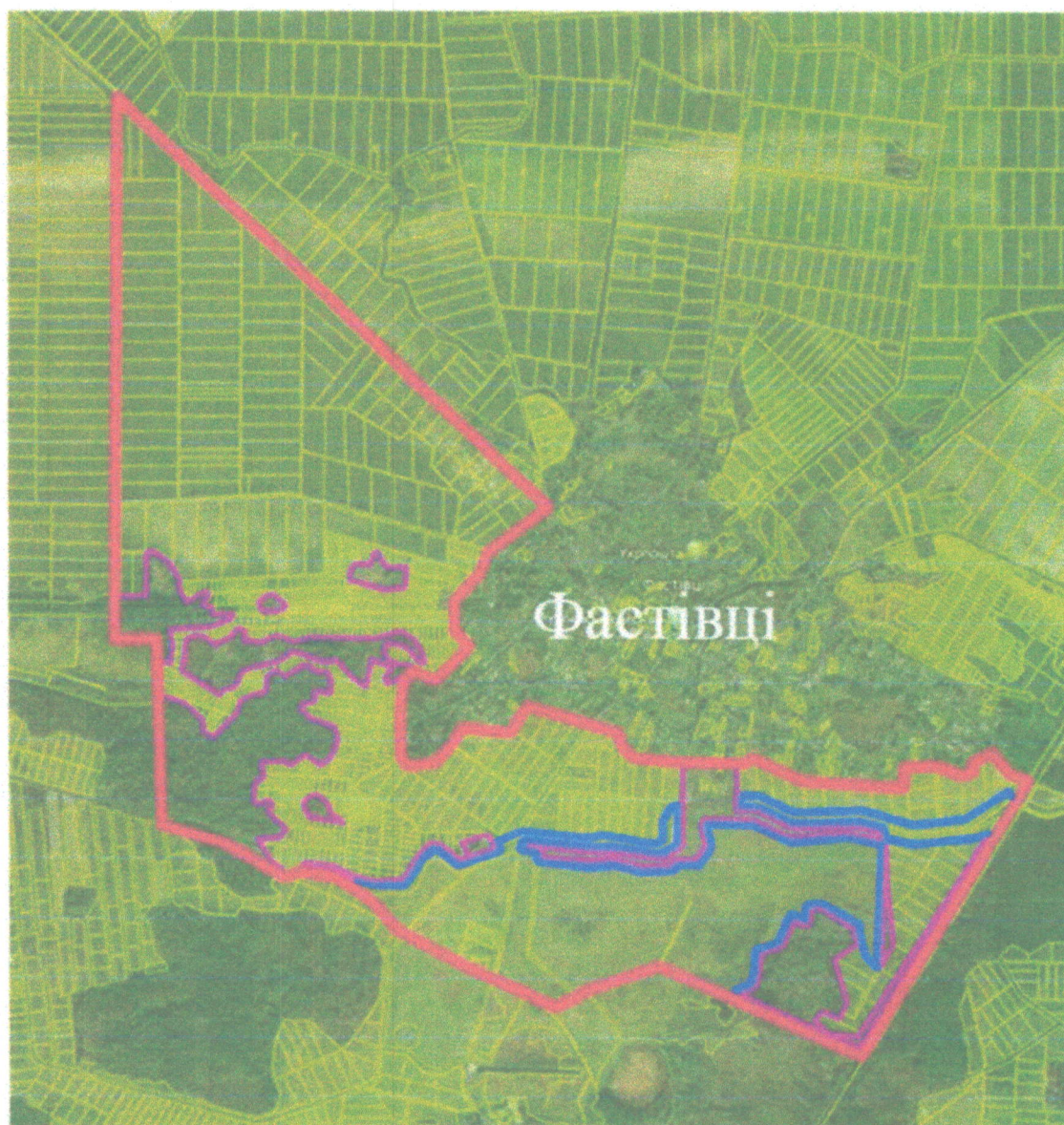
Мисливські угіддя державного мисливського резерву площею 424,8 га, що знаходяться в межах мисливських угідь ТОВ МРП «Єгер», визначених згідно з рішенням Чернігівської обласної ради від 10 червня 2011 року «Про надання у користування мисливських угідь товариству з обмеженою відповідальністю «Мисливсько-рибальське підприємство «Єгер».

Ділянка № 3 Ніжинський район, Бахмацька міська громада.


- **зі сходу** – від перетину автодороги с. Плиски – с. Фастівці із залізничною колією Бахмач – Ічня і на південь по ній до межі колишнього Бахмацького району (станом на 01.06.2020);
- **з півдня** – від залізничної колії Бахмач – Ічня на захід по межі колишнього Бахмацького району (станом на 01.06.2020) до р. Остер;
- **з заходу** – від р. Остер на північ по межі колишнього Бахмацького району (станом на 01.06.2020) до перетину з автодорогою с. Плиски – с. Фастівці;
- з півночі** – по автодорозі с. Плиски – с. Фастівці до с. Фастівці і далі по південній околиці населеного пункту с. Фастівці до перетину з залізничною колією Бахмач – Ічня.




Землі комунальної власності, запасу і резерву площею 430,2481 га,
на території Бахмацької ОТГ, які планується надати в кортистування
ТОВ МРП «Стер», як мисливські угіддя



Умовні позначення



- землі запасу та комунальної власності, площа - 208,8311 га



- ділянки без кадастрових номерів, площа - 221,417 га

ВИТЯГ

з публічної кадастрової карти України, щодо земельної ділянки на території Крутівської ОТГ та Плисківської ОТГ, яку планується надати в користування як мисливські угіддя

Ділянка № 1

