

## ВИТЯГ

### з Державного земельного кадастру про обмеження у використанні земель

Номер витягу НВ-7422709012021  
Дата формування 22.12.2021  
Надано на заяву (запит) Комунальний заклад "Регіональний ландшафтний парк "Ялівщина"  
Чернігівської обласної ради  
22.12.2021, ЗВ-7420265992021

#### Загальні відомості про обмеження у використанні земель

Дата внесення до Державного земельного кадастру відомостей про обмеження у використанні земель (у разі, коли витяг надається на підтвердження факту внесення відомостей про обмеження у використанні земель) 22.12.2021

Обліковий номер обмеження у використанні земель 009:001030:00000007

Код обмеження у використанні земель 001030


Назва обмеження у використанні земель Регіональні ландшафтні парки

Площа земель (земельної ділянки), на яку поширюється обмеження у використанні земель, гектарів 168.7054 га.

Строк дії Постійний

Опис режимоутворюючого об'єкта (у разі наявності) Прибережна захисна смуга р. Стрижень;  
Прибережна захисна смуга р. Стрижень;  
Третя охоронна зона на лівому березі р.Стрижень;  
Пам'ятка археології (поселення - посад городища "Єловщина" охор. №5007);  
Пам'ятка археології (поселення "Олександрівка" охор.№2724);  
Пам'ятка археології (поселення "Єловщина-1" охор.№5008);  
Пам'ятка археології (поселення "Єловщина-3" охор.№7324);  
Пам'ятка археології (городище "Єловщина" охор.№10);  
Пам'ятка археології (поселення "Єловщина-2" охор.№7323);

Створено за допомогою програмного забезпечення Державного земельного кадастру





Пам'ятка археології (поселення "Стрижень-1" охор.№3709);  
Пам'ятка археології (поселення "Єловщина-4" охор.№7325);  
Пам'ятка археології (поселення "Піски");

Інформація про документи, на підставі яких встановлено обмеження у використанні земель КЗ "Регіональний ландшафтний парк "Ялівщина" Чернігівської обласної ради від 17.08.2021 № 8

Документ, на підставі якого припинено обмеження у використанні земель -----Z-----

Нотаріальне посвідчення -----Z-----

Дата державної реєстрації -----Z-----

Реєстраційний номер -----Z-----

Орган, що здійснив державну реєстрацію

Головне управління Держгеокадастру у Чернігівській області

Відомості про особу, яка уповноважена надавати відомості з Державного земельного кадастру, що надала витяг з Державного земельного кадастру відповідно до закону про обмеження у використанні земель


Витяг підготував та надав О. Ф. Васильєва

Головне управління Держгеокадастру у Чернігівській області












Графічне зображення обмежень у використанні земель, меж режимоутворюючого об'єкта (за наявності такого об'єкта) на картографічній основі Державного земельного кадастру



Опис меж:

Умовні позначення:

-  межі адміністративно-територіальних одиниць
-  межі зон та кварталів
-  межі земельної ділянки
-  обмеження
-  режимоутворюючий об'єкт
-  адміністративно-територіальна одиниця
-  межі земельної ділянки

Масштаб 1: 34124

