

**Проект створення
ландшафтного заказника
місцевого значення
«Берізки»**

**Департамент екології та природних ресурсів
Чернігівської обласної державної адміністрації**

Чернігів– 2021

З М І С Т

1	Вступ	3
2	Лист-клопотання Сухополов'янської сільської ради Прилуцького району	4
3	Наукове обґрунтування створення ландшафтного заказника місцевого значення «Берізки»	5-7
4	Інформаційний лист міськрайонного управління у Прилуцькому районі та м. Прилуках Головного управління Держгеокадастру у Чернігівській області	8
5	Витяг з Державного реєстру речових прав на нерухоме майно про реєстрацію права власності	9
6	Рішення Сухополов'янської сільської ради про погодження створення заказника	10
7	Картографічні матеріали	11-12

ВСТУП

Проект створення ландшафтного заказника місцевого значення «Берізки» підготовлено на виконання:

- Законів України «Про природно-заповідний фонд України», «Про затвердження основних засад (стратегії) державної екологічної політики України на період до 2030 року»;
- Державної стратегії регіонального розвитку на 2021—2027 роки, затвердженої постановою Кабінету Міністрів України від 05 серпня 2020 року № 695;
- Указу Президента України від 01 грудня 2008 року № 1129 «Про розширення мережі та територій національних природних парків та інших природно-заповідних об'єктів»;
- міжнародних зобов'язань, взятих Україною в рамках участі у Конвенції про охорону біологічного різноманіття від 1992 року, Конвенції про охорону дикої флори та фауни і природних середовищ існування в Європі.

Територія, пропонована до заповідання, знаходиться в адміністративних межах Ряшківського старостинського округу неподалік села Оникіївка. Перебуває у комунальній власності Сухополов'янської сільської ради Прилуцького району Чернігівської області.

Метою створення ландшафтного заказника місцевого значення «Берізки» площею 6,5377 га є охорона та збереження в природному стані цінного природного комплексу березового лісу з домішками липи, ясена та клена; наявних червонокнижних видів рослин (сон-трава, підсніжник білий, ковила волосиста, осока затінкова, косарики тонкі). Зустрічається також регіонально рідкісний вид - оман високий. У березняку знаходять притулок зайці, лисиці, кабани, косулі.

Дану територію можливо використовувати у науково-дослідних, рекреаційних та освітньо-виховних цілях.

Копія



УКРАЇНА
СУХОПОЛОВ'ЯНСЬКА СІЛЬСЬКА РАДА
ПРИЛУЦЬКОГО РАЙОНУ ЧЕРНІГІВСЬКОЇ ОБЛАСТІ

вул. Чернігівська, 32, с. Сухополова, Прилуцького району, Чернігівської області, 17542, тел. (04637) 6-03-45,
E-mail: 04415867@mail.gov.ua, сайт: http://shp-gromada.gov.ua/, код згідно з ЄДРПОУ 04415867

12.07.2021 № 03-06/2393 На № _____ від _____

Департамент екології та природних
ресурсів обласної державної
адміністрації

Щодо створення Ландшафтного заказника
місцевого значення «Берізки»

КЛОПОТАННЯ

На основі наукового обґрунтування просимо Вас створити об'єкт природно-заповідного фонду - Ландшафтний заказник місцевого значення «Берізки» площею 6,5377 га за рахунок земель комунальної власності на території Ряшківського старостинського округу №17 Сухополов'янської сільської ради Прилуцького району Чернігівської області.

Необхідні матеріали додаються.

З повагою,
сільський голова



[Handwritten signature]

Денис РОСОВСЬКИЙ

Вик. Ольга Євтушенко
т. 0665996007

ЗГІДНО З
ОРИГІНАЛОМ



Керівник відділу державного
обліку, фінансів та адміністративної
роботи
[Handwritten signature] Л. А. Федоренко

**НАУКОВЕ ОБГРУНТУВАННЯ СТВОРЕННЯ ЛАНДШАФТНОГО
ЗАКАЗНИКА МІСЦЕВОГО ЗНАЧЕННЯ «БЕРІЗКИ» НА ТЕРИТОРІЇ
РЯШКІВСЬКОГО СТАРОСТИНСЬКОГО ОКРУГУ №17
СУХОПОЛОВ'ЯНСЬКОЇ СІЛЬСЬКОЇ РАДИ ПРИЛУЦЬКОГО РАЙОНУ
ЧЕРНІГІВСЬКОЇ ОБЛАСТІ**

Земельна ділянка Ландшафтного заказника площею 6,5377 га розташована на території Ряшківського старостинського округу №17 Сухополов'янської сільської ради Прилуцького району Чернігівської області неподалік сіл Ряшки та Оникіївка (рис.1.).



Рис.1. ЛЗМЗ «Берізки» на топокарті

Перебуває у комунальній власності Сухополов'янської територіальної громади (рис.2.).



Рис.2. ЛЗМЗ «Берізки» в межах Сухополов'янської ОТГ

Територія проєктованого заказника репрезентує ландшафт лесової горбисто-хвилястої розчленованої височини (рис.3.).




Рис.3. Ландшафти території дослідження

(28 - лесова горбисто-хвиляста розчленована височина на осадових відкладах з опідзоленими й типовими малогумусними чорноземами; 42 - надзаплавні низькі плоскі погано дреновані лесові тераси, давні прохідні долини, на осадових відкладах з типовими солонцюватими чорноземами, лучно-чорноземами й лучними солонцюватими ґрунтами та солонцями; 47 - заплави на осадових відкладах з дерновими й торф'яно-болотними ґрунтами)

На ділянці розміщений густий березовий ліс, що утворився внаслідок невикористання земельної ділянки для сільськогосподарських потреб у 2000 х роках. Властивість берези утворювати пенькові паростки призвела до утворення багатостовбурних кущоподібних особин.

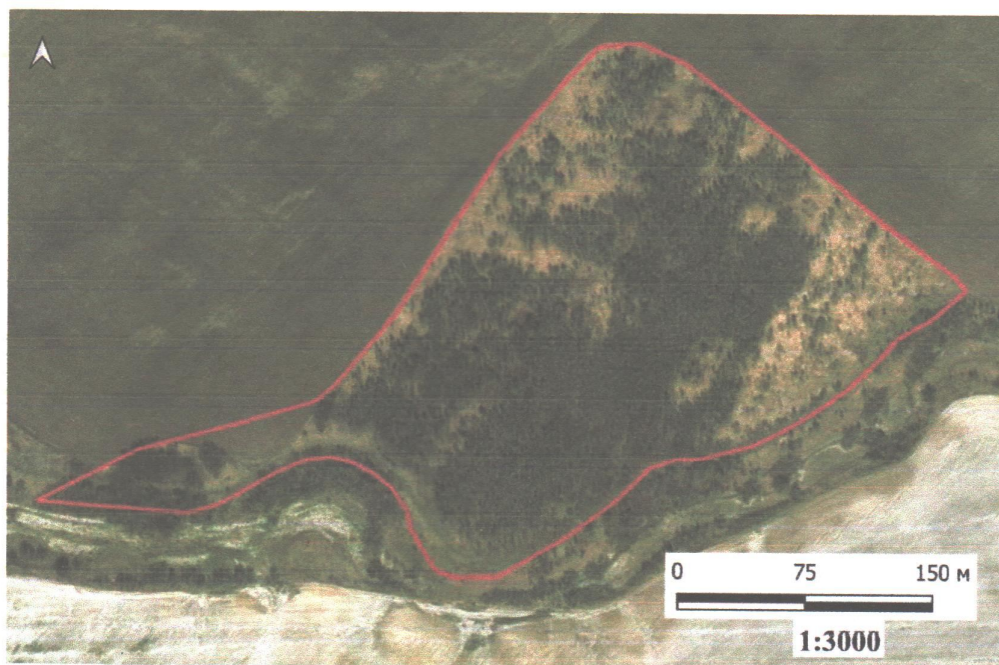


Рис.4. ЛЗМЗ «Берізки» на космічному знімку

У березняку знаходять притулок зайці, лисиці, кабани, і косулі – це, мабуть, «найживіше» місце посеред масивів сільськогосподарських земель.

На ділянці ростуть листяні дерева – береза бородавчаста, липа серцелиста, ясен, клен гостролистий. Наявні види рослин занесені до Червоної книги України – сон-трава, підсніжник білий, ковила волосиста, осока затінкова, косарики тонкі. Зустрічається також регіональнорідкісний вид оман високий.

Березовий ліс багатий на гриби: печериці, підберезники і білі гриби.

За фізико-географічним районуванням території України (Національний атлас України, 2007 р.), проєктований заказник належить до Ічнянсько-Лохвицького району Північнополтавської височенної області Лівобережнодніпровського краю Лісостепової зони (рис.5.).

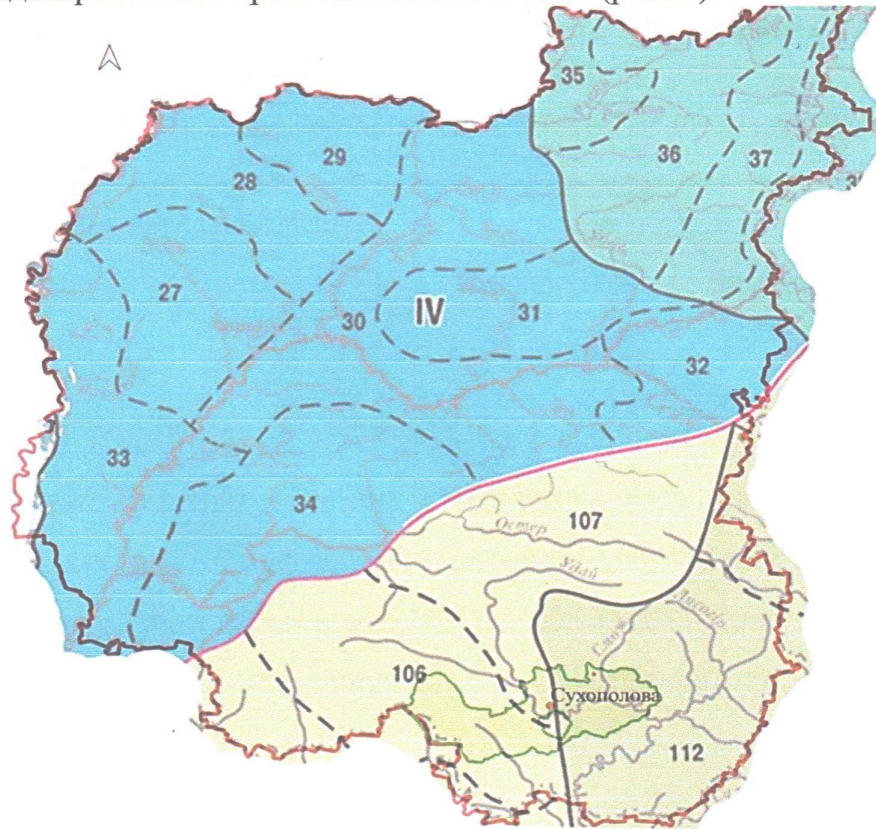


Рис.5. Фізико-географічне районування території

Масив має рекреаційне значення. Територія дуже мальовнича.

В ландшафтному заказнику можлива організація тематичних екскурсій, пунктів спостереження за природою.

Викладач кафедри екології
та охорони природи
Національного університету
«Чернігівський колегіум» ім. Т.Г. Шевченка

О.І. ЯКОВЕНКО



8
... ..
... ..

... ..
... ..
09.07.21

ДЕРЖГЕОКАДАСТР
ГОЛОВНЕ УПРАВЛІННЯ ДЕРЖГЕОКАДАСТРУ У ЧЕРНІГІВСЬКІЙ ОБЛАСТІ

МІСЬКРАЙОННЕ УПРАВЛІННЯ У ПРИЛУЦЬКОМУ РАЙОНІ
ТА М. ПРИЛУКАХ ГОЛОВНОГО УПРАВЛІННЯ ДЕРЖГЕОКАДАСТРУ
У ЧЕРНІГІВСЬКІЙ ОБЛАСТІ

вул. Київська, 224, м. Прилуки, Чернігівська обл. 17500, тел. (04637) 5-04-55
e-mail: pryluky.cn@land.gov.ua

06.07.2021 18-25-0.181-261/120-21

Сухополов'янська сільська рада

На запит № 03-04/2363 від 05.07.2021 року щодо створення ландшафтного заказника місцевого значення «Берізки» Міськрайонне управління у Прилуцькому районі та м.Прилуках Головного управління у Чернігівській області повідомляє.

Земельна ділянка кадастровий номер 7424187900:03:000:0271 площею 6,5377 га, з них ріллі – 6,5377 га відноситься до земель сільськогосподарського призначення.

В.о начальника

Юлія ДАНИЛЕНКО

ЗГІДНО З
ОРИГІНАЛОМ
Сухополов'янська сільська рада
Начальник
О.А. Бербушенко



Наталія Бербушенко

ЗГІДНО З
ОРИГІНАЛОМ
Для документів

Начальник відділу бухгалтерського обліку
свідомий та етичний працівник
Л.А. Додик
ВХ 03-06/2668

Вір 12.07.2021

0.181
Бербушенко Наталія Миколаївна

І у Держгеокадастру у Чернігівській області
Міськрайонне управління у Прилуцькому районі та м. Прилуках
18-25-0.181-261/120-21 від 06.07.2021



ВИТЯГ

з Державного реєстру речових прав на нерухоме майно про реєстрацію права власності

Копія

Індексний номер витягу: 265893369
 Дата, час формування: 15.07.2021 08:29:21
 Витяг сформовано: Якименко Ірина Вікторівна, Сухополов'янська сільська рада, Чернігівська обл.
 Підстава формування витягу: заява з реєстраційним номером: 46687282, дата і час реєстрації заяви: 09.07.2021 18:09:29, заявник: Росовський Денис Михайлович (уповноважена особа)

Актуальна інформація про об'єкт нерухомого майна

Реєстраційний номер об'єкта нерухомого майна: 2408469374241
 Об'єкт нерухомого майна: земельна ділянка
 Кадастровий номер: 7424187900:03:000:0271
 Опис об'єкта: Площа (га): 6.5377

Актуальна інформація про право власності

Номер запису про право власності / довірчої власності: 42980828

Тип права власності: Право власності
 Дата, час державної реєстрації: 09.07.2021 18:09:29
 Державний реєстратор: Якименко Ірина Вікторівна, Сухополов'янська сільська рада, Чернігівська обл.
 Підстава для державної реєстрації: наказ, серія та номер: 50-ОТГ, виданий 14.12.2020, видавник: ГОЛОВНЕ УПРАВЛІННЯ ДЕРЖГЕОКАДАСТРУ У ЧЕРНІГІВСЬКІЙ ОБЛАСТІ; рішення органу місцевого самоврядування, друга (позачергова) сесія восьмого скликання, серія та номер: б/н, виданий 24.12.2020, видавник: Сухополов'янська сільська рада; акт приймання-передачі земельної ділянки сільськогосподарського призначення із державної у комунальну власність, серія та номер: б/н, виданий 14.12.2020, видавник: ГОЛОВНЕ УПРАВЛІННЯ ДЕРЖГЕОКАДАСТРУ У ЧЕРНІГІВСЬКІЙ ОБЛАСТІ, СУХОПОЛОВ'ЯНСЬКА СІЛЬСЬКА РАДА
 Підстава внесення запису: Рішення про державну реєстрацію прав та їх обтяжень (з відкриттям розділу), індексний номер: 59278038 від 15.07.2021 08:26:28, Якименко Ірина Вікторівна, Сухополов'янська сільська рада, Чернігівська обл.

Форма власності: комунальна
 Власники: СУХОПОЛОВ'ЯНСЬКА СІЛЬСЬКА РАДА, код ЄДРПОУ: 04415867, країна реєстрації: Україна

Витяг сформував

Якименко І.В.



ЗІДНОВО ЗІДНОВО З

Нараховані витрати
 за надання послуг державного реєстратора
 за надання послуг державного реєстратора
 за надання послуг державного реєстратора
 12.07.2021
 І.І. Кофман



Копія



УКРАЇНА

СУХОПОЛОВ'ЯНСЬКА СІЛЬСЬКА РАДА
ПРИЛУЦЬКОГО РАЙОНУ ЧЕРНІГІВСЬКОЇ ОБЛАСТІ

Р І Ш Е Н Н Я

(десята (позачергова) сесія восьмого скликання)

14 липня 2021 року

с. Сухополова

Про надання погодження щодо створення ландшафтних заказників місцевого значення

Керуючись статтями 12, 43, 122 Земельного кодексу України, Законом України «Про природно-заповідний фонд України», статтю 26 Закону України «Про місцеве самоврядування в Україні» та враховуючи рекомендації постійної комісії з питань земельних відносин та природокористування, сесія сільської ради

ВИРІШИЛА

1. Погодити створення (оголошення):

1.1. Ландшафтного заказника місцевого значення «Берізки» орієнтовною площею 6,5377 га, кадастровий номер земельної ділянки 7424187900:03:000:0271, за межами населених пунктів на території Ряшківського старостинського округу №17 Сухополов'янської сільської ради Прилуцького району Чернігівської області;

1.2. Ландшафтного заказника місцевого значення «Панський сад» орієнтовною площею 43,1 га, за межами населених пунктів на території Малківського старостинського округу №10 Сухополов'янської сільської ради Прилуцького району Чернігівської області.

2. Сухополов'янському сільському голові Росовському Д.М. надіслати це рішення до Департаменту екології та природних ресурсів Чернігівської обласної державної адміністрації.

3. Контроль за виконанням даного рішення покласти на постійну комісію з питань земельних відносин та землекористування сільської ради.

Сільський голова



[Handwritten signature]

Денис РОСОВСЬКИЙ

Наказником відділу державних земельних адміністративних служб, фінансов та адміністративних робіт
[Handwritten signature] Л. С. Росовський

ЗГІДНО 3
ОРИГІНАЛ

